


















ALTIMETRIA	LOCALITA'		DISTANZE			ORA DI PASSAGGIO		
			par- ziali	per- corse	da per- correre	39	41	43
PROVINCIA DI LECCO								
Ritrovo di partenza - rassemblement de départ								
270	OGGIONO - Banca BCC Alta B.za Alzate B.za - Via Lazzaretto 15a					8.00	8.00	8.00
Partenza ufficiale - Départ fictif								
270	OGGIONO - Viale Vittoria - Oggiono					11.50	11.50	11.50
Trasferimento - mise en carovane								
270	OGGIONO - Viale Vittoria - Oggiono	↑	0,0	0,0	2,9			
	via Kennedy - via per Molteno	←	2,4	2,4	0,5			
	270 SIRONE - per via delle Industrie	→	0,5	2,9	0,0			
Partenza ufficiale km 0 - Départ réel								
270	OGGIONO - Località Brughello	↑	0,0	0,0	170,8	12.00	12.00	12.00
280	MOLTENO - Frazione Coroldo	↑↑						
270	BOSISIO PARINI -	↑	3,70	3,70	167,1	12.05	12.05	12.05
273	BOSISIO PARINI - Nostra Famiglia	←	2,30	6,00	164,8	12.09	12.08	12.08
282	ROGENO - sp 47	→	2,00	8,00	162,8	12.12	12.11	12.11
PROVINCIA DI COMO								
266	MERONE - rotonda per via Milano dir.Erba - sp41	→	1,90	9,90	160,90	12.15	12.14	12.13
264	ERBA - rotonda sx per via Prealpi dir. Como ss639	←	2,20	12,10	158,7	12.18	12.17	12.16
	336 ALBAVILLA - semaforo sx per Carcano via C.Cantù sp 40	←	3,80	15,90	154,9	12.24	12.23	12.22
	336 ALBAVILLA - Carcano sp 40	→	1,10	17,00	153,8	12.26	12.24	12.23
	360 ORSENIGO - semaforo dx per sp 38	→	1,00	18,00	152,8	12.27	12.26	12.25
369	ORSENIGO - rotonda sx ss342	←	1,90	19,90	150,9	12.30	12.29	12.27
344	ALZATE B.za ss342	↑	1,90	21,80	149,0	12.33	12.31	12.30
316	ANZANO DEL PARCO - rotonda dritti per Lurago d'Erba ss342	↑	1,80	23,60	147,2	12.36	12.34	12.32
327	LURAGO D'ERBA - rotonda dritto per Lambrugo ss342	↑	2,10	25,70	145,1	12.39	12.37	12.35
309	LAMBRUGO - dritti per Nibionno ss342	↑	1,20	26,90	143,9	12.41	12.39	12.37
274	NIBIONNO - dritti per Bulciago ss.342	↑	3,20	30,10	140,7	12.46	12.44	12.42
	295 BULCIAGO - semaforo dx Via Provinciale -Via Roma dir. Cassago B.za	→	2,00	32,10	138,7	12.49	12.46	12.44
330	CASSAGO di BRIANZA - Via Sauro -Via Dante dir.Renate sp112	↑	1,80	33,90	136,9	12.52	12.49	12.47
PROVINCIA DI MONZA BRIANZA								
307	RENATE rotonda sx via Manzoni - via Mazzini - via Garibaldi	←	0,70	34,60	136,2	12.53	12.50	12.48
	302 BESANA via Piave-via Garibaldi semaforo sx vle Kennedy sp54/sp6	←	3,00	37,60	133,2	12.57	12.55	12.52
PROVINCIA DI LECCO								
366	MONTICELLO B.ZA rotonda sx per Barzanò sp.51	←	3,50	41,10	129,70	13.03	13.00	12.57
371	BARZANO' rotonda dritto sp.51	↑	3,50	44,60	126,2	13.08	13.05	13.02
	297 BEVERA di BARZAGO rotonda sx per Sirono sp 69	←	2,10	46,70	124,1	13.11	13.08	13.05
269	SIRONE - rotonda sx per Molteno	←	3,20	49,90	120,9	13.16	13.13	13.09
267	MOLTENO - rotonda dx per Via De Gasperi dir. Oggiono	→	1,20	51,10	119,7	13.18	13.14	13.11
268	OGGIONO - Via per Molteno rotonda sx per Via Kennedy	←	2,90	54,00	116,8	13.23	13.19	13.15
268	OGGIONO - Via Kennedy dx per Viale Vittoria	→	0,10	54,10	116,7	13.23	13.19	13.15
268	OGGIONO - Via 25 Aprile dx per sp.51	→	0,80	54,90	115,9	13.24	13.20	13.16
286	DOLZAGO - dritti per Bevera di Sirtori sp.51	↑	2,70	57,60	113,2	13.28	13.24	13.20
374	SIRTORI - rotonda (SPORT SPECIALIST) sx Via Beldosso	←	2,70	60,30	110,5	13.32	13.28	13.24
357	SIRTORI - incrocio via Como dx per Calco ss 342	→	0,80	61,10	109,7	13.34	13.29	13.25
335	PEREGO dritto direzione Calco	↑	2,60	63,70	107,1	13.38	13.33	13.28
337	ROVAGNATE dritto direzione Calco	↑	1,00	64,70	106,1	13.39	13.34	13.30
292	OLGIATE MOLGORA dritto direzione Calco	↑	2,30	67,00	103,8	13.43	13.38	13.33
284	CALCO rotonda sx direzione Lecco sp.342	←	1,40	68,40	102,4	13.45	13.40	13.35
229	BEVERATE DI BRIVIO dx direzione Bergamo ss.342	→	1,40	69,80	101,0	13.47	13.42	13.37
203	BRIVIO dritto direzione Bergamo ss.342	↑	3,00	72,80	98,0	13.52	13.46	13.41
PROVINCIA BERGAMO								
211	CISANO B.sco rotonda sx per via Tre Fontane-via Mayer	←	0,40	73,20	97,60	13.52	13.47	13.42
211	CISANO B.sco innesto ss639 - Loc Bisone - dir.Calolziocorte	←	2,80	76,00	94,8	13.56	13.51	13.46

PROVINCIA LECCO									
	201	MONTE MARENZO Località Levata	↑	1,00	77,00	93,80	13,58	13,52	13,47
	204	CALOLZIOCORTE sx per Ponte Cesare Cantù	←	1,60	78,60	92,2	14,00	13,55	13,49
	208	OLGINATE via Lavello innesto dx sp72 dir.Lecco	→	2,40	81,00	89,8	14,04	13,58	13,53
	202	GARLATE sp72 dir. Lecco	↑	5,70	86,70	84,1	14,13	14,06	14,00
	204	PESCATO sp72	↑	2,00	88,70	82,1	14,16	14,09	14,03
	208	MALGRATE sp583	↑	1,80	90,50	80,3	14,19	14,12	14,06
	202	VALMADRERA Loc.Parè	↑	0,90	91,40	79,4	14,20	14,13	14,07
		galleria Parè mt.1600	↑						
		galleria Melgone mt.2200	↑						
	206	ONNO di Oliveto Lario	↑	8,10	99,50	71,3	14,33	14,25	14,18
	208	OLIVETO LARIO ss 583	↑	3,00	102,50	68,3	14,37	14,30	14,23
PROVINCIA DI COMO									
	243	Regatola di BELLAGIO	←	5,80	108,30	62,50	14,46	14,38	14,31
	631	GUELLO	↑	3,80	112,10	58,7	14,52	14,44	14,36
	623	CIVENNA	↑	2,80	114,90	55,9	14,56	14,48	14,40
	754	MAGREGLIO - MADONNA DEL GHISALLO	↑	2,00	116,90	53,9	14,59	14,51	14,43
	737	MAGREGLIO	↑	1,00	117,90	52,9	15,01	14,52	14,44
	627	BARNI circonvallazione	↑	1,50	119,40	51,4	15,03	14,54	14,46
	537	LASNIGO sp 41 Valassina	↑	2,50	121,90	48,9	15,07	14,58	14,50
	452	ASSO dritto per Canzo (galleria mt.200)	↑	3,50	125,40	45,4	15,12	15,03	14,54
	396	CANZO dx Via Gavazzi	→	1,80	127,20	43,6	15,15	15,06	14,57
	391	LONGONE AL SEGRINO	↑	4,10	131,30	39,5	15,22	15,12	15,03
	320	ERBA - rotonda sx per ss 41	←	1,90	133,20	37,6	15,24	15,14	15,05
	320	ERBA - rotonda sx direzione Eupilio	←	2,40	135,60	35,2	15,28	15,18	15,09
	393	EUPILIO dritti Via Provinciale dir.Pusiano ss 639	↑	0,80	136,40	34,4	15,29	15,19	15,10
	264	PUSIANO dritto ss.639	↑	2,40	138,80	32,0	15,33	15,23	15,13
PROVINCIA LECCO									
	275	CESANA B.ZA rotonda Rist.Riposo dritto per Suello	↑	1,00	139,80	31,0	15,35	15,24	15,15
	275	SUELLO dx direzione Annone di Brianza	→	0,60	140,40	30,4	15,36	15,25	15,15
	267	ANNONE DI BZA Via Provinciale dritto per Oggiono	↑	2,20	142,60	28,2	15,39	15,28	15,18
	268	OGGIONO sx per Viale Vittoria	←	2,30	144,90	25,9	15,42	15,32	15,22
	268	OGGIONO - Via 25 Aprile dx per sp.51	→	0,50	145,40	25,4	15,43	15,32	15,22
	268	OGGIONO Miravalle sx via Chiarè-via Malavoglia-via Boggia dir.sp70	←	0,50	145,90	24,9	15,44	15,33	15,23
	415	ELLO Alpino dx dir Villa Vergano	→	2,90	148,80	22,0	15,48	15,37	15,27
	524	GALBIATE Loc.Villa Vergano dx via P.per Colle B.za sp 58	→	0,90	149,70	21,1	15,50	15,39	15,28
	532	COLLE B.ZA rotonda dritto per Santa Maria Hoè	↑	4,00	153,70	17,1	15,56	15,44	15,34
	379	SANTA MARIA HOE' (Alpino) dx per Via Como	→	2,90	156,60	14,2	16,00	15,49	15,38
	334	ROVAGNATE dx per Via Giovanni XXIII dir.Castello Bza sp52	→	0,60	157,20	13,6	16,01	15,50	15,39
	308	CASTELLO B.ZA dritto direzione Dolzago sp 52	↑	3,00	160,20	10,6	16,06	15,54	15,43
	294	DOLZAGO dx per Via Corsica - dx Via Parini sp 70	→	2,00	162,20	8,6	16,09	15,57	15,46
	300	DOLZAGO dx per Via P.Giovanni XXIII dir.Marconaga	→	0,50	162,70	8,1	16,10	15,58	15,47
	430	MARCONAGA di ELLO dritti direz.Ello innesto sp 70 dx	→	1,80	164,50	6,3	16,13	16,00	15,49
	414	ELLO rotonda Cimitero sx Dir.Oggiono sp 60	←	1,90	166,40	4,4	16,16	16,03	15,52
	268	OGGIONO innesto sp.51 dir.Dolzago	↑	2,00	168,40	2,4	16,19	16,06	15,54
	268	OGGIONO rotonda Millepiedi dx per via Kennedy	→	1,40	169,80	1,0	16,21	16,08	15,56
	268	OGGIONO - Via Kennedy dx per Viale Vittoria	→	0,70	170,50	0,3	16,22	16,09	15,57
		Arrivo - Arrivée							
	268	OGGIONO via Vittoria		0,30	170,80	0,00	16,22	16,09	15,58
NOTE:		Galleria - tunnel							
		Gran premio della montagna							
		Rifornimento- ravitaillement							
		Rifornimento fisso: Cisano Bergamasco (km.81,00) - Cisano Bergamasco(km.86,70)							
		Passaggio a livello - Passage à niveau							